



**MTH**  
*Misiones Tiene Historia*

**MISIONES**  
G O B I E R N O



**COL. ALBERDI**

**Ciencias sociales IV #ColoniaAlberdi**





Camogli, Pablo  
Colonia Alberdi : Ciencias Sociales IV / Pablo Camogli ;  
Marcelo Albarracin ; Compilación de Pablo Camogli ;  
Fotografías de Leandro Acuña. - 1a ed. - Posadas :  
Editorial De Las Misiones, 2025.  
24 p. ; 29 x 21 cm.  
ISBN 978-631-91415-2-8

1. Historia. 2. Geografía. 3. Educación. I. Camogli, Pablo,  
comp. II. Acuña, Leandro, fot. III. Título.  
CDD 300.71

Colonia Alberdi - Ciencias Sociales IV #ColoniaAlberdi es un proyecto ideado por MTH-Misiones Tiene Historia bajo el sello de la Editorial de las Misiones, desarrollado por la Municipalidad de Colonia Alberdi y MTH-Misiones Tiene Historia, bajo la dirección del Mgtr. Pablo Camogli.

Gobernador  
Lic. Hugo Mario Passalacqua

Viceregovernador  
Cr. Lucas Aníbal Romero Spinelli

Sociedad del Conocimiento SAPEM  
Presidenta  
Dra. Claudia Gauto

Directora General BPM  
Arq. Iris Alejandra Gómez

Coordinadora Editorial de las Misiones  
DG, Andrea Kozusny

Corrección  
Prof. Roxana Iberti y Dra. Natalia Aldana

Realizadores  
Idea, investigación histórica, redacción y propuesta pedagógica  
Mgtr. Pablo Camogli

Investigación histórica y redacción  
Mgtr. Juan Marcelo Albarracin

Diseño y artística  
DG Luis Gomez Rivetti

Imágenes, ilustraciones y  
recursos audiovisuales  
Leandro "Tony" Acuña

Ayudante de producción y fotografías  
Cecilia Britez

Una producción general de  
MTH - *Misiones Tiene Historia*

Agradecimientos:

Al Intendente Juan Ángel González, Rossana Zimmer, Mauro Biolato, Antonio Skrupczuk e hijos, Jakul Yolanda, Beatriz Runge, Norma Liliana Kummert, Laura Patricia Burkiewicz, Fabio Messinger, Verónica Jakul e Isabel Puckzo de González.



# ÍNDICE



1

La ubicación  
y el entorno  
natural

Págs. 4 a 7

2

Misiones y su  
colonización  
oficial

Págs. 8 a 11

Recreo

Avistamiento  
por Colonia  
Alberdi

Págs. 12 y 13

3

Los comienzos  
de Colonia  
Alberdi

Págs. 14 a 17

4

Colonia Alberdi  
y su influencia  
en el Siglo XXI

Págs. 18 a 22

En **#ColoniaAlberdi**  
proponemos trabajar en forma  
transversal y cooperativa con  
habilidades y capacidades  
para el siglo XXI.

Estos códigos  
QR se pueden leer  
con celular o tablet  
y te brindarán más  
información sobre  
cada tema.



**Uso de las TICs:** capacidad de seleccionar, sintetizar y producir información mediante el uso de diversos soportes y medios.

**Comunicación:** capacidad de escuchar la opinión de los otros, comprender los mensajes recibidos y expresar ideas, sentimientos, opiniones y saberes propios.

**Pensamiento crítico:** capacidad de cuestionar los saberes impuestos y de adoptar una postura fundada y consistente.

**Autopercepción socio-cultural:** capacidad de reconocerse como parte de la sociedad misionera, cuya identidad refleja la diversidad socio-cultural que caracteriza a nuestro pueblo.

**Trabajo colaborativo y solidario:** capacidad de interactuar, colaborar y ser solidario con los semejantes.

**Educación emocional:** capacidad de generar espacios que propicien el desarrollo de habilidades socio-emocionales en las propuestas de enseñanza y aprendizaje, contribuyendo a generar entornos educativos saludables.

# 1

# LA UBICACIÓN y el ENTORNO NATURAL



Ubicación de Colonia Alberdi en el contexto misionero, argentino y regional. La organización institucional del departamento y el municipio. La naturaleza: flora y fauna.

La provincia de Misiones en el mapa de la República Argentina



## Colonia Alberdi, nuestro lugar en el mundo

El municipio de Colonia Alberdi forma parte del departamento Oberá, ubicado en la zona centro de la provincia de Misiones. Está integrado por nueve municipios. De norte a sur se suceden de la siguiente manera: Campo Viera, Colonia Alberdi, General Alvear, Oberá, Campo Ramón, San Martín, Guaraní, Los Helechos y Panambí.

La provincia de Misiones, se encuentra en el extremo noreste de la República Argentina, con la particularidad de que la mayor parte de las fronteras misioneras son internacionales, esto se debe a que compartimos límites con Brasil, al norte y al este, y con Paraguay, al oeste. Y en el sur, una estrecha franja de 100 kilómetros marca la divisoria con la provincia de Corrientes, por la cual nos vinculamos con el resto del país.

Según el censo nacional del 2022, la población del departamento es de 121.701 habitantes, el 2° departamento más poblado de Misiones, que tiene 17 departamentos en total. Por su parte, Colonia Alberdi tiene 3.701 pobladores, siendo el 50° municipio más poblado entre los 79 que integran la provincia.

### Loreto

|                                  | Departamento             | Municipio                |
|----------------------------------|--------------------------|--------------------------|
| Superficie                       | 1.620km <sup>2</sup>     | 150 km <sup>2</sup>      |
| Puesto provincial por superficie | 8° entre 17              | 48° entre 79             |
| Población                        | 121.701 habs.            | 3.701 habs.              |
| Puesto provincial por población  | 2° entre 17              | 50° entre 79             |
| Densidad de población            | 66,4 hab/km <sup>2</sup> | 24,7 hab/km <sup>2</sup> |



Descargate el mapa bicontinental argentino

Fuente: Instituto Geográfico Nacional.



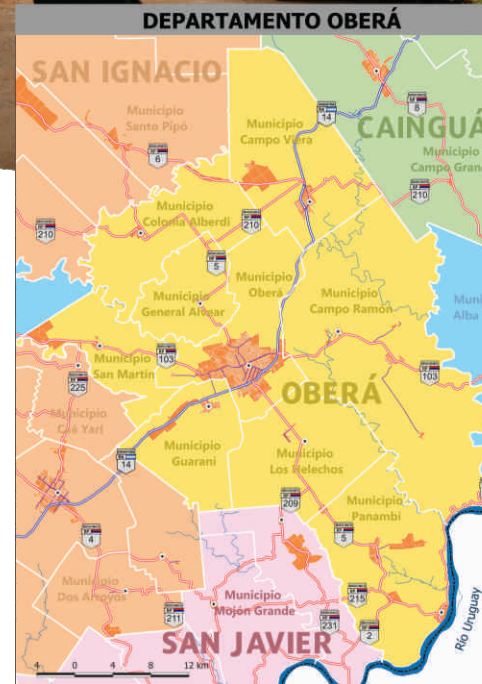
## La organización territorial y administrativa

El municipio de Colonia Alberdi es el 7° en cantidad de población y el 5° en tamaño del departamento Oberá. Se encuentra ubicado en el extremo noroeste de la jurisdicción, en la zona centro de la provincia. Su cabecera municipal es la ciudad de Colonia Alberdi, a la cual se accede por las rutas provinciales N° 5 y 6 y por la 210. El ejido municipal se caracteriza por una amplia zona rural, en donde se encuentran los parajes Furtz, Picaza, Don Carlos, Yerbál Viejo, Ex Resper, Ruta 6, Irupé, Pirilén, La Cancha Rana, La Franja y La Recta. En estos asentamientos se distribuyen seis escuelas primarias y tres secundarias.

El departamento Oberá fue creado el 26 de diciembre de 1956, cuando pasaron de once a diecisiete las divisiones administrativas de la provincia. El nombre es una palabra en guaraní que significa la que brilla, pero también hace referencia al cacique del mismo nombre, quien fue el primero en levantarse contra los españoles. El departamento limita al norte con Cainguás y San Ignacio; al oeste con Leandro N. Alem, San Javier y la República Federativa del Brasil; al sur con Candelaria y, al este, con 25 de Mayo.

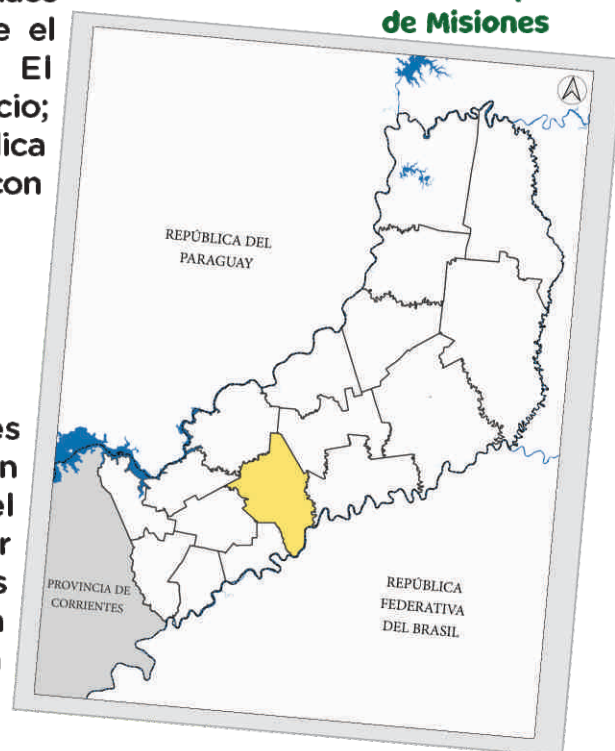
## El gobierno

La estructura de gobierno de nuestro pueblo es propia de una república representativa, es decir, con división de poderes y con autoridades electas por el voto popular de la ciudadanía. La cabeza del Poder Ejecutivo es el Intendente, quien designa a los Secretarios de Gobierno que lo acompañan en la gestión cotidiana. El Poder Legislativo lo representa el Concejo Deliberante, que en nuestro caso se integra con cinco Concejales. Por último, el Poder Judicial lo representa el Juzgado de Paz.



Mapa del Departamento Oberá. Fuente: Instituto Provincial de Estadística y Censos de Misiones (IPEC).

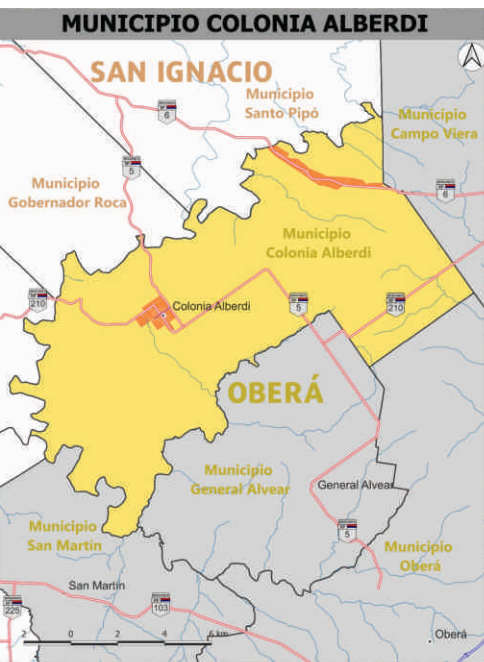
## El departamento de Oberá en el mapa de Misiones



Fuente: Instituto Provincial de Estadística y Censos de Misiones (IPEC).

# El ambiente

## en que vivimos



Municipio de Colonia Alberdi.  
Fuente Instituto Provincial de Estadística y Censos de Misiones (IPEC).

El ambiente misionero presenta dos grandes ecorregiones. Al sur, la ecorregión de campos y malezas. De Santa Ana hacia el norte, la ecorregión de la selva Paranaense. En esta segunda región se encuentra Colonia Alberdi, en un ambiente que hasta la fecha es selvático, conviviendo con los campos de monocultivos.

La selva misionera es uno de los bosques de mayor diversidad del mundo y el segundo más importante del continente americano, después del Amazonas. De las antiguas 47 millones de hectáreas originales de la selva Paranaense, hoy solo se conservan el 16,8%, encontrándose la mayor parte en el territorio de Misiones. Esto se debe al sistema de protección ambiental integrado por parques nacionales, provinciales, municipales y reservas privadas. En el municipio de Colonia Alberdi se encuentran el Área Natural protegida El Chapá, Reserva Privada Biosfera Larumbé y el Parque Municipal Natural El Tombo.

Su clima es subtropical sin estación seca. Esto quiere decir que llueve durante todos los meses del año, con niveles totales entre los 1500 a 2500 milímetros. Siendo la temperatura media anual de 20 grados centígrados, con máximas en verano que superan los 40 grados, además de heladas en invierno, en especial en la zona centro de la provincia y en las áreas rurales. Otra característica es su elevada humedad, siendo el promedio mensual superior al 80%.

## El agua, nuestro recurso natural

Por su condición de provincia mesopotámica, es decir, rodeada de ríos, y por la cantidad de precipitaciones anuales, Misiones cuenta con el agua como su principal recurso natural. De hecho, 1.367 kilómetros de la frontera misionera son de tipo hídrica, mientras que solo 54 kilómetros son terrestres o de frontera seca.

Las sierras centrales de Misiones determinan la divisoria de aguas, de las que surgen cerca de 800 arroyos que descienden hacia el Uruguay o el Paraná. Se trata de arroyos cortos, caudalosos y accidentados por saltos, cascadas y/o correderas, como los saltos del Moconá y Del Valiente. En nuestro pueblo se destacan, entre otros, los arroyos Chapá, Soberbio, Barrero, Boitía, Grande, Tigre, Venadito.

El arroyo El Tombo es parte del Parque Municipal Natural El Tombo, que brinda agua al ecosistema local. Su nombre se toma de los grupos guaraníes que denominaban así al lugar.

# La flora y la fauna

La característica del medio ambiente en el que vivimos es la enorme diversidad biológica, en especial en las zonas protegidas de la ecorregión de la selva paranaense.

A la flora se la puede dividir en cuatro estratos o pisos de vegetación:

- 1 El más bajo se desarrolla hasta los 3 metros de altura, con plantas herbáceas, como los helechos.
- 2 El siguiente, es el de los árboles de tipo arbustos, de entre tres a diez metros.
- 3 Estrato dosel, formado por árboles que miden entre diez y veinte metros de alto, donde la arboleda se forma, como si fuera una extensa alfombra verde, que cubre todo el terreno.
- 4 Por sobre ellos, y con hasta cuarenta metros de alto, encontramos a los gigantes de la selva: la araucaria angustifolia, el guatambú y el palo rosa, entre otros

El yaguararé, fue declarado Monumento Natural de Argentina, hoy en día es una especie en peligro de extinción.

La fauna misionera es diversa y vistosa. En la selva paranaense habitan el 50% de las especies de vertebrados de Argentina, el 60% de peces, el 54% de aves y el 42,6% de mamíferos. El animal característico de Misiones es el yaguararé, el tercer felino más grande del mundo, luego del tigre y el león, que se encuentran en peligro de extinción. El oso hormiguero o yurumí, el tapir o anta y el tirica son otros animales con riesgo de extinción.

Misiones reúne más de 500 especies de aves, entre las que se destacan los tucanes y cerca de 270 especies de peces, como el dorado, el surubí, la boga y el pacú.

## Observación de aves

La observación de aves o pajarero es una actividad de ocio, un pasatiempo, o deporte científico, que se disfruta al aire libre en espacios naturales, donde Misiones es líder, ya que cuenta con más de 500 especies.



## Actividades

### El entorno natural de Colonia Alberdi

1. Respondan a las siguientes preguntas:

- a. ¿Cuántos municipios integran el departamento Oberá? ¿Cuáles son esos municipios?
- b. ¿Qué significado tiene el nombre del departamento Oberá?

2. Expliquen en un párrafo por qué la selva Paranaense posee una biodiversidad autóctona.

3. En un mapa político de Misiones completen las siguientes actividades:

- a. Resalten en verde el límite del departamento Oberá.
- b. Pinten en rojo el municipio de Colonia Alberdi.
- c. Ubiquen los ríos Paraná, Uruguay, Iguazú, San Antonio y Pepirí Guazú, límites hídricos de Misiones.

## 2

# Misiones y su colonización oficial

**Los pueblos originarios en Misiones. El prócer Andrés Guacurará y Artigas. Misiones después de Andresito. El Territorio Nacional. Los latifundios. Colonias oficiales. Campos de Roca.**

## La Arqueología

*La Arqueología es una disciplina que estudia a las sociedades más antiguas, a través de sus obras y restos materiales, como edificios, monumentos, pueblos o elementos más pequeños, como las herramientas líticas, fabricadas en piedra.*

Casas subterráneas características de los pueblos originarios que habitaron la región de la costa del Paraná.



## Los antiguos habitantes

Según los estudios arqueológicos se establece que el actual territorio de Misiones comenzó a ser habitado hace 20.000 años. Aproximadamente entre 2.000 y 12.000 años atrás predominó la cultura Mocoetá-Ulf Monsted, integrada por pueblos nómades cazadores-recolectores. Nómades significa que recorrían el territorio en procura de alimento, el que obtenían de la caza de animales, la pesca y la recolección de frutos, raíces y plantas.

En la zona podemos reconocer la instalación de la cultura Altoaranaense y Umbú, esto gracias a los vestigios arqueológicos encontrados en el lugar. También eran nómades, cazadores-recolectores y manejaban herramientas líticas, es decir de piedra, sus lugares de vivienda eran campamentos canteras.

En un momento, estos grupos coexistieron con los pueblos denominados Jé, quienes ya tenían cierto conocimiento de la agricultura y que ingresaron desde Brasil, hace unos 4.000 años atrás. El pueblo Guayaná, con fuerte presencia en la zona de nuestro actual pueblo hasta el río Iguazú, era parte de estos grupos Jé.

## Los guaraníes

Los guaraníes conformaron el último pueblo originario que se instaló y ocupó la actual Misiones. Unos 2.000 años atrás comenzaron a ingresar al territorio y, desde entonces, diversas parcialidades de esta cultura habitan nuestra provincia. Los mbyá son una de ellas. Gracias al dominio de la agricultura de floresta tropical, a su organización social y a su capacidad para la guerra es que los guaraníes dominaron gran parte del territorio, empujando a los grupos Jé hacia la región central o las serranías misioneras.

Andrés Guacurará,  
Comandante General  
de Misiones, obra de  
Gerónimo Rodríguez.



## Misiones en la revolución

Entre 1607 y 1767, la Compañía de Jesús llevó adelante la experiencia de las Misiones guaraní-jesuíticas, un conjunto de treinta pueblos donde los indígenas alcanzaron un enorme desarrollo. Luego de la expulsión de los padres jesuitas, en 1767, la región quedó en manos de administradores civiles.

Al momento de producirse la Revolución de Mayo, en 1810, el gobernador de Misiones, Tomás de Rocamora, adhirió de inmediato a la Primera Junta de Buenos Aires, algo que no hizo el gobierno del Paraguay. Esta situación llevó a que la junta enviara un ejército al mando de Manuel Belgrano hacia Misiones y el Paraguay. El futuro creador de la bandera pasó por nuestra provincia entre finales de 1810 y comienzos de 1811.

Luego de esto, buena parte de los guaraníes misioneros adhirieron a las ideas federales impulsadas por José Gervasio Artigas, quien en 1815 se convirtió en el Protector de la Liga de los Pueblos Libres. Frente al proyecto centralista de Buenos Aires, las provincias de Misiones, Corrientes, Entre Ríos, Santa Fe y la Banda Oriental (el actual Uruguay), conformaron la Liga bajo el liderazgo de Artigas y se consideraron independientes de España a partir del Congreso de Arroyo de la China, reunido el 29 de junio de 1815.

### Andresito, el prócer misionero

En 1815 Artigas designó a su hijo adoptivo, Andrés Guacurará y Artigas como Comandante General de Misiones. Éste gobernó la provincia entre 1815 y 1819, y entre las medidas que tomó se destacan el impulso a la producción industrial de pólvora, la explotación y comercialización de yerba y el intento por recuperar el aparato productivo con la introducción de ganado remitido por el propio Artigas.

De todas formas, la principal actividad de Guacurará fue la militar. Primero recuperó los departamentos de Concepción y Candelaria, en 1815. En segunda instancia, defendió a la provincia de los ataques luso-brasileños y paraguayos, que se reiteraron entre 1817 y 1818. Además, invadió Corrientes para reponer en el cargo al gobernador federal, que había sido depuesto.

En 1819 fue capturado y enviado prisionero a Río de Janeiro. Poco después, Artigas también fue derrotado y emigró al Paraguay. En 1820 la experiencia del federalismo artiguista había concluido.



José Gervasio  
Artigas, Protector  
de la Liga de los  
Pueblos Libres y  
padre adoptivo de  
Andresito.

### El Prócer

En 2012, la Cámara de Diputados de Misiones, a partir de una propuesta presentada por el diputado Carlos Rovira, sancionó la ley VI - Nº 155, que declaró a Andresito "prócer misionero". Poco después, se lo reconoció como héroe nacional argentino y la presidenta Cristina Fernández de Kirchner lo ascendió a general post mortem.

# Misiones

## después de Andresito



La guerra de la Triple Alianza fue un hecho bélico que involucró a Brasil, Uruguay y Argentina, contra el Paraguay.

Luego de la desaparición de Artigas y Andresito, Misiones perdió su carácter institucional de provincia, algo que recién se restableció más de un siglo después. En un principio, toda la costa del Paraná fue ocupada por el Paraguay. Esta situación duró hasta 1865, con la guerra de la Triple Alianza (1864-1870), contra aquel país, donde las tropas argentinas recuperaron la posesión de toda la margen izquierda del río.

A partir de allí, Corrientes tuvo el control completo del territorio misionero.

En esa época comienza la explotación de los manchones de yerba mate silvestre y la extracción de madera de los bosques nativos en un modelo productivo denominado Frente Extractivista Altoparanaense. Uno de esos grandes manchones fue el denominado Yermal Viejo, que abarcaba parte de lo que hoy es el municipio de Alberdi.

### Latifundio

*Un latifundio es una gran extensión de tierra en manos de un solo dueño. Rudecindo Roca fue el mayor latifundista de Misiones.*

Rudecindo Roca, gobernador del Territorio Nacional de Misiones entre 1882 y 1891.



## Del Territorio Nacional a la provincia

En el año 1881 se creó el Territorio Nacional de Misiones, con Rudecindo Roca como su primer gobernador. Antes de la creación de la nueva jurisdicción, Corrientes vendió la totalidad de las tierras públicas de Misiones. Gran parte de estas tierras las compraron 33 personas, lo que generó enormes latifundios.

A fines del siglo XIX y comienzos del XX se inició el proceso de colonización. Surgieron tres tipos de ocupación de la tierra: a) la colonización oficial, impulsada por el Estado, que se registró en la zona sur, en los municipios de Apóstoles y Azara; b) la privada, encabezada por empresarios o emprendedores que compraban tierras y luego las revendían a nuevos colonos, como en Montecarlo y Eldorado, y c) la colonización espontánea, a partir de la llegada de familias desde Brasil, que ingresaron al territorio a través de picadas abiertas en el monte. Colonia Alberdi surge de esta última modalidad.

## Los campos de Roca

Uno de los grandes latifundistas que tuvo el Territorio Nacional de Misiones a fines del Siglo XIX, fue su primer gobernador, Rudecindo Roca, quien compró miles de hectáreas. Parte de ellas las adquirió con Carlos Sahuy, en una zona que se extendía hasta el actual municipio de Colonia Alberdi.

Motivo por el cual los primeros pobladores que llegaban se ubicaban en lo que se conoció como los Condominios Campos de Roca en Misiones. A su vez, según los documentos, podemos saber que otros propietarios, de diferentes secciones, fueron Máximo Roca y Oscar Clemente.

Esta zona estaba cubierta de bosques naturales, los que eran objeto de la explotación de su riqueza forestal para la década de 1930. Debido a la colonización de la zona de Yermal Viejo, muchos colonos fueron ocupando este lugar, originando un conflicto con los dueños de la tierra. Esta situación motivó a que los responsables de la administración Roca mensuraran y fraccionaran las tierras, en chacras de 25 hectáreas, para venderlas a los ocupantes del lugar, entre los años 1936 y 1937. Además, se modificó la denominación del lugar a Colonia Chapá.



Máximo Roca y Gunter Villarreal, administradores y apoderados de las tierras en Colonia Alberdi, en 1936. La imagen fue recuperada mediante inteligencia artificial.



### Actividades

## Misiones antes de Colonia Alberdi

1. Respondan a las siguientes preguntas:

- ¿Cuáles fueron los pueblos originarios que poblaron estas zonas y cuál de ellos logró imponerse sobre los otros?
- ¿A qué idea adhirieron los guaraníes misioneros en el marco de la revolución y la independencia?
- ¿Cuál era la relación entre Andrés Guacurarí y José Artigas?
- ¿Quién era el propietario de parte de las tierras en donde actualmente está el municipio de Colonia Alberdi?

e. ¿Cuál fue el primer nombre que recibió la colonia, después de que los vecinos compraran las tierras?

2. Elaboren una línea de tiempo entre 1810 y 1881, colocando las distintas etapas institucionales y los diversos ocupantes de Misiones.

3. Investiguen sobre la vida de Rudecindo Roca y luego realicen un dibujo que represente alguna de sus acciones en nuestro país.

RECRED

COL. ALBERDI

LLEGADA!

# Avistamiento por COLONIA ALBERDI

## Preguntas

Pueden buscar la respuesta en el manual, pero si lo hacen, no pueden tirar otra vez.

**Casilla 4** ¿Quién era el propietario de parte de las tierras donde actualmente es el municipio de Colonia Alberdi?

**Casilla 8** ¿Qué tipo de colonización fue Colonia Alberdi?

**Casilla 16** ¿A qué departamento pertenece el municipio de Colonia Alberdi?

**Casilla 20** ¿Cuál fue el primer nombre que recibió la colonia, después de que los vecinos compraran las tierras?

**Casilla 28** ¿Qué nacionalidad tenían los primeros pobladores?

**Casilla 34** ¿Quiénes gestionaron la primera Comisión de Fomento?

**Casilla 38** ¿Cómo nació la Fiesta Provincial de los Ranchos?

**Casilla 42** ¿Por qué la cooperativa yerbatera de Alberdi se llama Colonias Unidas?

**Casilla 48** ¿De dónde provienen las campanas de la parroquia Nuestra Señora de Lourdes?

**Casilla 54** Nombra alguno de los intendentes que tuvo el municipio de Colonia Alberdi.

Te quedas jugando en el arroyo Chapá, pierdes un turno



Sacas fotos en el mirador de la ruta N 5 pierdes un turno



Te pierdes en una plantación de té retrocedes 2 lugares



Pasas por el secadero de té, donde están trabajando retrocedes 2 lugares



Llegas a un camino rural que no conoces y pierdes un turno



#ColoniaAlberdi



¡Bienvenidos al juego Avistamiento por Colonia Alberdi! ¿Será que pueden llegar hasta el Parque Natural Municipalidad El Tombo? Ojo, a no confiarse, en cada parte del recorrido hay peligros esperando y preguntas que deberán sortear. Jugar es muy fácil, solo necesitan unas fichas y un dado. Las fichas pueden ser cualquier cosa: tapitas de botella, botones, papeles de colores, piedritas, lo que sea, pero cada uno debe saber bien cuál le corresponde.

Tiren el dado para definir quién empieza. El que saque el número más alto comienza tirando y avanza hasta el casillero correspondiente. Si

caen en la base de una escalera, suben por ella hasta donde termina. Pero si caen en la punta de arriba, deben retroceder hasta donde llega la escalera.

Leé con atención la información de cada casilla.

Las casillas de pregunta son muy especiales. Si responden bien vuelven a tirar.

El primero que llega al Parque El Tombo, gana el juego. Pero deben hacerlo con el número exacto, si se pasan, retroceden lo que indique el dado.

# 3

#ColoniaAlberdi

## Los COMIENZOS de COLONIA ALBERDI



**Inicios de la colonización. Colonia Chapá. La provincia de Misiones. Primeros años de Colonia Alberdi. Trabajo y cultivos. El municipio y su impronta**



Una familia de colonos de la familia Bangel, a punto de salir rumbo a Colonia Chapá, a principios de la década de 1930.

### Inicios de la colonización

En las primeras décadas del siglo XX, Misiones comenzó a recibir inmigrantes provenientes de diversos lugares del mundo. Paraguayos, brasileños, japoneses, alemanes, suizos, polacos, ucranianos, rusos, españoles, italianos, franceses, entre muchos otros, poblaron nuestro territorio.

Como parte de la formación de colonias llegaron a ocupar espacios en lo que antes se conocía como Yerbál Viejo (hoy Oberá) y sus alrededores muchas familias de origen alemán, brasileño, paraguayo, polaco, ucraniano, sueco entre otros. El Territorio Nacional de Misiones les brindó estas tierras para ocupar y, de esta manera, tener un nuevo comienzo. Además llegaron pobladores desde colonias más antiguas, como: Andrade, Bonpland, San Martín, entre otras.

Según los relatos de los primeros colonos, ellos se trasladaban a este lugar conocido como Campos de Roca, para luego adquirir sus tierras en este lugar.

### Colonia Chapá

Para fines de la década de 1930, el lugar donde se asentaron los pobladores pasó a llamarse Colonia Chapá, por el arroyo que atraviesa la zona. Según los relatos orales, algunos de los primeros pobladores del área urbana fueron German Berent, con sus hijos Luis y Enrique Berent, también Ricardo Rockenbach.

Todo estaba cubierto de árboles, que eran objeto de explotación forestal. Los árboles se cortaban con hachas, y se aserraban con tronzoadora, para poder construir las futuras casas y galpones. Los campamentos de estos obreros eran rústicos,

### Tronzadora de madera

Es un serrucho a dos manos, de diferentes medidas de largo, que se utilizaban para cortar los grandes árboles, entre dos personas.

Antigua máquina de coser utilizada por los primeros pobladores. Patrimonio del Museo de Colonia Alberdi.



con camas hechas de tarimas. Vivían de la caza de los animales salvajes que había en el lugar.

En pocos años llegaron cada vez más familias a instalarse en Colonia Chapá. Estos primeros pobladores abrieron caminos para la circulación o la instalación de nuevas familias. Esto llevó a la creación, en 1949, del consorcio caminero N° 253. También a solicitud de la población se fundó la primera escuela, en 1935. Este crecimiento demográfico determinó el pedido, al gobierno del Territorio Nacional, de instalación de una Comisión de Fomento que agilizara la toma de decisiones.



## La provincia de Misiones

Tras años de lucha por la provincialización, en diciembre de 1953 el presidente Juan Domingo Perón restituyó el carácter institucional de provincia a Misiones, dejando de ser Territorio Nacional. Por ello, el 17 de noviembre de 1954 se sancionó la primera constitución

Presidente Juan Domingo Perón, quien sancionó la Ley de Provincialización de Misiones, en 1953.

y, el 4 de junio de 1955, Claudio de Arrechea se convirtió en el primer gobernador electo por el voto popular. Debido al golpe de Estado de septiembre de ese año, duró poco en el cargo, ya que se intervino la provincia y se derogó la constitución. Esto llevó a sancionar una nueva, en 1958, la cual sigue vigente hasta la actualidad.

A pesar de estos problemas institucionales a nivel nacional y provincial, el Interventor Federal Adolfo Pomar, por medio del Decreto N° 1416, del 13 de noviembre de 1956, creó la Comisión de Fomento del renombrado sitio de Colonia Alberdi. En el cual se delimitó su extensión en 7.730 hectáreas. Nombrando como primer comisionado a Bismak Ramón Medina, quien quedó a cargo hasta que la provincia sancionara la ley orgánica municipal.



Juan Bautista Alberdi fue el redactor de las Bases que sirvieron de inspiración para el texto de la Constitución Nacional, de 1853.

# Primeros años de Colonia Alberdi



Don Germán Berent fue uno de los primeros pobladores del hoy casco urbano.

Los vecinos Carlos Lutz, Nicolás Stádniczuk, Enrique Berent y otros, fueron los impulsores de la Comisión de Fomento, la que se instaló con Bismark Medina como presidente. Éste se mantuvo en el cargo por dos años y luego lo suplantó Enrique Berent, que permaneció entre 1957 y 1961.

La comisión comenzó a funcionar en una casita de madera en una sección donada por Berent. En 1961 la comuna pasó a convertirse en Municipalidad, siendo electo como su primer intendente Carlos Lutz (1961 a 1962). El trazado del pueblo siguió el mismo orden de las casas que se ubicaron en 1940, pero recién en los años '60 el pueblo fue adquiriendo forma, aunque siempre condicionado por la absorción de la vecina ciudad de Oberá.

En 1959 se amplió a 14.495 hectáreas el territorio de la colonia, según decreto 1602/59, firmado el 18 de junio por el Dr. César Napoleón Ayrault.



**DIGITAL**

## Historia de Colonia Alberdi

Descubre los inicios de  
Colonia Alberdi.



El almacén de ramos generales casa Karg fue uno de los primeros negocios de Colonia Alberdi, que hasta hoy se conserva y trabaja.

## Trabajo y cultivos

En un principio, la economía estuvo ligada a la extracción de madera, acompañada del trabajo de subsistencia en las chacras. Con el paso del tiempo se plantaron yerba mate, té, tabaco, algodón, soja y tung. En la actualidad la principal producción es el té.

Varios secaderos de té se instalaron en la zona para vender el producto, como ser: la Cooperativa Agrícola limitada de Oberá Sucursal N° 6, Eugenio Nikon, Valentín Gutkoski, Alfredo Hinz y Basilio Okulovich. Además, para acopiar la yerba mate se instaló el secadero de Otto Gampel y aprovechando la madera de la zona se armaron 5 grandes aserraderos. Además de yerba y té, el tung fue otro producto de importancia debido a su gran rentabilidad. Muchos vecinos decidieron plantar este árbol en parte de sus chacras y comercializar el producto a través de la Copiza, en Oberá.

El tung no es autóctono de Misiones. Llegó en la década de 1940, marcando una alternativa productiva que se mantuvo muchos años. De su fruta se extrae un aceite, que por sus cualidades únicas de secansa, es muy buscado para la fabricación de barnices y pinturas de alta calidad.

En un principio los pobladores debieron recorrer grandes distancias para abastecerse de mercadería, por lo general en la ciudad de Oberá. Hasta que comenzaron a instalarse Almacenes de Ramos Generales, como los de Carlos Karg, Alfredo Wegner, Adolfo Runge, Víctor Reichert, Lauro Storm, José Armusko y Eldo Bloj.



## El municipio y su impronta

El municipio, de Colonia Alberdi continuó manteniendo su impronta rural, con chacras diseminadas por los distintos lotes. Cada nuevo colono que llegaba buscaba comprar un buen sitio, el cual estuviera provisto de agua. Al manejarse por secciones, la población se fue expandiendo por diferentes colonias rurales, que eran unidas por caminos comunales terrados. Cada tanto, la municipalidad con su máquina debía arreglar para que pudieran circular y llegar al pueblo o poder ir a otro municipio.

Para la década de 1940 se trazó el pueblo y su planta urbana, que contaba con 16 manzanas, y ya para 1980 se ubicaban en el mismo 59 viviendas. Durante la última dictadura cívico-militar (1976-1983) el municipio de General Alvear estuvo unido a Colonia Alberdi. Con el regreso de la democracia, el 10 de diciembre de 1983, ambos municipios volvieron a separarse. De todas formas, Colonia Alberdi, al igual que otros pueblos vecinos, siempre estuvo ligado a la ciudad de Oberá, la segunda urbe más importante de la provincia por su población y su desarrollo comercial y de servicios.

Muchos vecinos y vecinas colaboraron para el crecimiento de Alberdi. Desde 1961 hasta la fecha se sucedieron en el cargo de intendente: Carlos Lutz (1961-1962), Enrique Berent (1962-1964), Interventores: Jorge Gil Navarro (1964), Bladimiro Caballero (1964-1966), Placido Fernández (1966-1967), Enrique Berent (1967-1972), Basilio Gryceniuk (1972-1973), Alfredo Urban fue electo entre 1973-1976, luego interventor Basilio Gryceniuk (1976-1983) y con el regreso a la democracia son electos Carlos José Karg (1983-1987), Jacobo Berent (1987-1999), Beatriz Sapper (1999-2007) y Dr. Juan González (2007-2027).



La actual municipalidad de Colonia Alberdi dejará paso a un nuevo edificio.



El mural histórico de Colonia Alberdi, no solo cuenta su historia a través de imágenes, sino que se convirtió en un lugar para reconocimiento de los primeros vecinos.



### Actividades

## Historia de Colonia Alberdi

### 1. Respondan las siguientes preguntas:

- ¿Cuáles fueron los primeros nombres que recibió Colonia Alberdi?
- ¿Quiénes gestionaron la primera comisión de Fomento?
- ¿Qué nacionalidad tenían los primeros pobladores?
- ¿Qué productos fueron los primeros en ser cosechados?

e. ¿Entre qué años Colonia Alberdi estuvo unificado al municipio de General Alvear?

2. Luego de charlar con tus padres y abuelos, te invitamos a realizar una ilustración de cómo crees que era Colonia Alberdi entre las década de 1940 y 1990 y luego explíquenla con un pequeño texto propio.

# 4

## COLONIA ALBERDI su influencia en el Siglo XXI



Bachillerato Orientado Provincial N° 18, único establecimiento del CGE con Alternancia.

**Primera escuela de Alternancia. Fiestas provinciales: fogón y Los Ranchos. La Biblia y su fiesta. El turismo. Preocupación por la historia. Producciones y trabajo agrícola.**

### Primera escuela de Alternancia

La educación secundaria con orientación en Agro y Alternancia es una propuesta educativa única, que ofrece a los estudiantes la posibilidad de terminar sus estudios secundarios. El BOP N° 18 de Colonia Alberdi, posee una trayectoria de 39 años. Comenzando en el año 1986, siendo el único en la provincia que posee el sistema de Alternancia con Residencia estudiantil y comedor para los alumnos durante los quince días de estadía, además de ser el primer colegio secundario de la localidad.

Los alumnos de la institución provienen de zonas rurales alejadas, lo cual hace que el desplazamiento diario sea difícil. La posibilidad de pernoctar en la institución a través de la residencia y albergue estudiantil, juega un papel fundamental en la permanencia e inserción escolar, evitando la deserción y ausentismo del estudiantado.

Los contenidos que se enseñan están destinados a rectificar los conocimientos que ya poseen, sobre procesos y problemáticas agrarias desde una perspectiva científica y tecnológica actualizada. Esta propuesta curricular se basa en los marcos de referencia federal y en la experiencia y existencia de las Escuelas de la Familia Agrícola (EFA).

### Fiestas provinciales: Fogón y los Ranchos

A partir del año 1990, el BOP N° 18 inició un trabajo de elaboración y presentación de pequeñas casitas (tipo ranchos), acompañado de un fogón con comidas típicas, danzas, canciones, gauchos, paisanas y sketch. Cada curso

Los ranchos son construidos por los alumnos, para competir con sus compañeros y a su vez, deleitar con comida al público que asiste.



#### DIGITAL

#### Fiesta Provincial de los Ranchos

En este video podrás conocer un poco más sobre cómo nació esta fiesta en tu comunidad.





presentaba sus números artísticos, resaltando las tradiciones y las costumbres.

Con el paso de los años la fiesta del Fogón Criollo fue creciendo, involucrando a toda la comunidad. Se trasladó la fiesta al Polideportivo Municipal, contando con el patrocinio del artista misionero Fausto Rizani, quien acompaña la festividad desde sus inicios.

En el año 2013, la Cámara de Representantes de Misiones declaró oficialmente a la Fiesta Provincial de los Ranchos, con sede permanente en el municipio de Colonia Alberdi y todos los años se elige a la Donosa Provincial, representando el tradicional evento en distintos festivales.

La fiesta adquiere carácter provincial en el año 2022 y se realiza cada cuarto domingo de septiembre, en Colonia Alberdi.

La Iglesia Nuestra Señora de Lourdes comenzó a brindar misas en 1945. Su primer edificio es de 1970, mientras que la actual parroquia se inauguró el 11 de julio de 1999.

## La Biblia y su fiesta

En septiembre se conmemora el Mes de la Biblia en la provincia, la que desde 1998 tiene la propuesta de unir a los distintos credos confesionales en una misma celebración. Las iglesias de Colonia Alberdi llevan adelante la tradicional Fiesta de Unidad de la Cristiandad. Este evento, es organizado por diversas iglesias locales y se lleva a cabo el cuarto domingo de septiembre.

Cada año una iglesia diferente organiza la jornada, ya sea Católica, Bautista Alemana, Pentecostal, Luterana, Evangélica Bautista Eslava, Bautista Zoar, congregacional, entre otras. La actividad incluye himnos, coros, presentaciones y momentos de oración, destacándose como un encuentro familiar y espiritual de gran importancia.

En el 2022, la Legislatura Provincial sancionó la Ley VI - N° 301 que instituyó la celebración del Mes de la Biblia con sede permanente en Colonia Alberdi, gracias a los veinte años ininterrumpidos de labor espiritual desarrollada por las diversas comunidades.





# El turismo



Actividad turística en el centro recreativo el Chapá.

Colonia Alberdi ofrece diversas opciones turísticas, desde una mirada estratégica y sustentable. Por ello tiene un convenio de colaboración con la localidad de General Alvear, con el que conforman el corredor turístico Colonia Chapá. Este es un modelo asociativo entre municipios y emprendedores, fortaleciendo la identidad local, generando empleo y diversificando la economía.

Entre los principales atractivos podemos encontrar el Parque Natural Municipal El Tombo, que es un área natural protegida y ofrece senderos interpretativos y un Hide para fotografía, como parte de la ruta de Aves de Misiones. Otras actividades incluyen la visita al Mirador Ruta 5 en los Cerros del Chapá con vistas panorámicas. Dentro del turismo religioso se encuentra Monte de los Olivos, ubicado sobre la Ruta Provincial N° 6, donde se realizan actividades religiosas en Semana Santa.

A la par de una de sus máximas producciones encontramos la experiencia del Iguazú Infusiones de Misiones, donde se puede conocer la producción artesanal de té con degustaciones. A su vez, tenemos el Centro Recreativo El Chapá, un espacio junto al arroyo, que cuenta con pileta para actividades recreativas.

Para las personas apasionadas del *trekking* por caminos rurales y la selva se encuentran los caminos de la selva o eco caminatas, una experiencia ideal para adentrarse en la naturaleza misionera a través de chacras y caminos de tierra colorada. Dentro del ejido urbano podemos recorrer parte de su historia en el Museo Histórico de Alberdi. El municipio fue distinguido con el sello de Calidad Turística de la Subsecretaría de Turismo y Deporte de la Nación.

## Hide de fotografía.

*Es un escondite o refugio camuflado, fijo o portátil, que permite a los fotógrafos observar y capturar imágenes de animales en su hábitat natural.*

El mirador de la ruta N° 5 está ubicado a un costado del camino, desde el cual se tiene una vista panorámica de los cerros del Chapá.

# Preocupación por la historia

El Museo Histórico de Colonia Alberdi se ubica cerca de la Municipalidad, en pleno casco urbano. Allí se exhibe la historia del pueblo, su economía y todo el patrimonio cultural del mismo. Su acervo lo constituyen fotografías, herramientas, libros, maquinarias, electrodomésticos y todo tipo de artículos utilizados por los pioneros en sus inicios, los que hoy se vuelven patrimonio vivo del pueblo.

El proyecto para su instalación surgió en el 2008, debido a que cada 13 de noviembre, durante el aniversario del pueblo, los pobladores llevaban para compartir algunas de sus pertenencias. Luego de años de catalogación de piezas de las familias que donaron sus artículos, y con el asesoramiento de la Asociación Responde, el espacio abrió sus puertas en el 2012, ocupando el salón de usos múltiples municipal.

Además, el municipio posee dos campanas traídas de Ahlen in Westfalen Alemania, en junio de 2001. Una de las mismas pesa dos toneladas y la otra una y media. Llegaron el 26 de julio de 2001, junto a diversos elementos donados por familias alemanas. Para albergarlas se construyó un campanario en la Parroquia Nuestra Señora de Lourdes, que fue inaugurado en julio de 2005. Todo esto fue iniciativa del padre José Czerepack, quien además trajo de Alemania una imagen de la Virgen de Lourdes.



Las campanas traídas de Alemania se encuentran en un campanario construido por el señor Federico Neis.



**DIGITAL**

## Una aventura por Colonia Alberdi

Podrás conocer las maravillas de tu municipio, mirando este video.



Padre José Czerepack fue un referente espiritual para toda la comunidad.

# Producciones y trabajo agrícola

Cooperativa Colonias Unidas, formadas por yerbateros de General Alvear y Colonia Alberdi.



Desde inicios del siglo XX, la zona centro de la provincia fue parte del frente extractivo de la yerba mate silvestre. Los mensúes (cosecheros de yerba) se encargaban de extraer de los árboles de yerba este producto, que se llamó Yermal Viejo, por ser uno de los primeros en ser descubierto.

La sobreexplotación y la tala de estas plantas provocaron su extinción.

A continuación se dio inicio a la plantación de yerba en toda la provincia, a través de un cambio en el proceso de siembra que fue descubierto a principios del siglo pasado. En este municipio, como en otros, los colonos se dedicaron en su gran mayoría a este cultivo.

La industria yerbatera tuvo altibajos con el paso de los años, pero son muchos los pobladores que siguen apostando a esta actividad, motivo por el cual crearon en conjunto con colonia Alberdi la cooperativa yerbatera “Colonias Unidas”, para acopiar este producto y dar mejoras a sus productores.

Al mismo tiempo la producción de té se conserva en la localidad con miles de kilogramos al año plantados por los agricultores en sus chacras. La gran producción de los vecinos llevó a la instalación del secadero Don Basilio, empresa de la familia Okulovich, que tiene sus inicios en 1931, cuando se instala aquí tras emigrar de Rusia.



## DIGITAL

### Produciendo en familia

En este video podrás conocer sobre el trabajo en las zonas rurales.



## Actividades

### Colonia Alberdi, su influencia en el Siglo XXI

1. Respondan a las siguientes preguntas:

- ¿En qué ayuda el sistema de alternancia del BOP 18 a los alumnos?
- ¿A qué apuntan los contenidos que enseña el BOP 18?
- ¿Por qué la cooperativa yerbatera de Colonia Alberdi se llama Colonias Unidas?
- ¿De dónde provienen las campanas de la Parroquia Nuestra Señora de Lourdes?
- ¿Qué actividades se realizan en la Fiesta Provincial de la Biblia?

2. Te invitamos a que visites el museo municipal de Colonia Alberdi, para realizar una actividad:

- Toma nota de todos los elementos que encuentres.
- Selecciona tres elementos que te llamaron la atención y describe, en forma de texto, para qué sirven cada uno
- Por último, déjanos tu opinión de ¿Cómo piensas que fue trabajar con ellos?

## 📷 Alta en el cielo



La bandera oficial elegida en un concurso público, en el año 2020, y promulgada por ordenanza del HCD. Sus partes representan: el rojo a la tierra colorada, el blanco a la paz, el verde a la producción agrícola de la zona, yerba y té, entre otros. Las siluetas del fogón y del rancho simbolizan a las dos fiestas tradicionales que realiza el pueblo.

## 📷 El emblema



El escudo fue oficializado por Ordenanza N°48 del año 2006. Tiene forma de pergamino, en su interior un sol naciente, una iglesia con una gran cruz, el arroyo Chapá, árboles, la tierra colorada, las sierras centrales de la provincia. Dos manos con las palmas abiertas con una hoja y líneas de té, todo bajo un engranaje en cuyo interior resta la fecha de fundación del municipio: 1956.

## 📷 El Movimiento Agrario



El Movimiento Agrario Misionero se creó en 1971, a partir de la unidad de cientos de pequeños productores de la provincia, en especial de la zona centro. Durante la dictadura militar decenas de sus miembros fueron secuestrados y desaparecidos. Parte de ellos crearon, en la década de 1990, las Ferias Francas misioneras.

## 📷 Monte de los Olivos



Es un lugar turístico y religioso que se encuentra en la Ruta Provincial 6 y es famoso por el evento del Vía Crucis que se organiza durante la Semana Santa. Es un destino que combina la fe religiosa con la belleza natural de la zona.

## 📷 Juan Bautista Alberdi



Fue un jurista, político y escritor argentino, considerado uno de los principales ideólogos de la Constitución de 1853. Su obra cumbre, "Bases y puntos de partida para la organización política de la República Argentina" (1852), sentaron las bases del modelo liberal, federal y republicano adoptado en la Carta Magna.

# 📷 COLONIA ALBERDI

en **7** postales

## 📷 Axel Monsú



Es cineasta argentino, nativo de Colonia Alberdi, creador del documental "Origen Chapá", que retrata el surgimiento de este pueblo misionero. Y retrata el proceso colectivo en el que una comunidad se construye y teje tramas.

## 📷 Escuela N° 273



Es la escuela más antigua del municipio creada el 30 de septiembre de 1935, que a falta de maestros comenzó a trabajar un año después, ubicada en tierras donadas por Salvador Goní Irigoyen. En 1938 contaba con 34 alumnos de los cuales 25 eran extranjeros, llegados como parte de la colonización

**Colonia Alberdi - Ciencias Sociales IV** es un aporte del gobierno de la Provincia de Misiones al municipio de Colonia Alberdi, cuya historia de trabajo y pujanza son un ejemplo para todos los misioneros.

El material adopta el formato de manual escolar y está destinado al cuarto grado de la escuela primaria, en coincidencia con la propuesta curricular del Ministerio de Educación de la provincia. Las escuelas locales acceden a un libro de estudio, consulta y actividades específicas sobre la historia y la geografía del municipio, el departamento y la provincia. El manual fue elaborado por un equipo de profesionales según los lineamientos curriculares, el uso de las herramientas TIC's y con un paradigma pedagógico innovador y disruptivo.

La evolución del municipio de Colonia Alberdi sintetiza buena parte de la trayectoria histórica de la actual provincia de Misiones y del perfil socio-cultural de nuestro pueblo. Alberdi se conformó con el arribo de diversas corrientes migratorias, tanto desde Europa como de los países vecinos, los que se integraron junto al pueblo originario mbyá guaraní en este presente social que nos identifica. Aquí se cultivaron y se cultivan parte de los productos tradicionales de la economía misionera: yerba, tabaco, tung y madera. Y también se conserva y protege nuestra enorme biodiversidad.

Es por todo esto, que como gobernador me siento parte de la esa historia colectiva protagonizada por los habitantes de Alberdi a lo largo del tiempo. Una historia que refleja el anhelo misionerista de construir una provincia cada día más linda, inclusiva, equitativa y comprometida con su pueblo, su patrimonio y la naturaleza.

Como Estado asumimos el compromiso ético de trabajar en pos del bienestar general, en forma descentralizada y con criterio federal para llegar a todos los municipios de Misiones. Es por ello que agradecemos a la comunidad de Colonia Alberdi y a sus autoridades por permitirnos ser parte de su historia, de su presente y de su futuro.

**Lic. Hugo Passalacqua**  
Gobernador de Misiones

ISBN 978-631-91415-2-8



9 786319 141528